

HOMESTEAD AMSTERDAM

Route beschrijving naar Homestead Amsterdam.

Adres:
Wijkergouw 36
1023 NX
Amsterdam

Vanuit de A8 en A7






9		Na ±12 km op de Ringweg-Noord/A10 E231 E35 bij afslag 15 Schellingwoude (15) rechts afslaan naar de Zuiderzeeweg/s114 volg aanwijzingen: Schellingwoude s115 Durgerdam		s114	14,65	00:13
10		Na 432 m bij afslag 15 Schellingwoude (15) links aanhouden naar de Zuiderzeeweg/s114		s114	15,08	00:14

toon kaart


11		Neem na 921 m eerste afslag op de rotonde naar de Liergouw			16,00	00:16
12		Op de Liergouw Paterslaan na 221 m rechts afslaan naar de Paterslaan			16,22	00:16
13		Op de Paterslaan Wijkergouw na 335 m rechts afslaan naar de Wijkergouw			16,56	00:17
		u bent gearriveerd op het eindpunt: Wijkergouw 36, Amsterdam (NL, 1023 NX)				

Vanuit de A1







toon kaart

14		Na ±5 km op de A1 E231 op het knooppunt Watergraafsmeer (13) wisselen naar de Ringweg-Oost/A10 E231 E35 volg aanwijzingen: Zaanstad E35 A10 Ring-Noord Purmerend	   	44,56	00:33
----	---	--	---	-------	-------

toon kaart

15		Na ±5 km op de Ringweg-Oost/A10 E231 E35 bij afslag 15 Schellingwoude (15) rechts afslaan naar de Zuiderzeeweg/s115 volg aanwijzingen: s115 Schellingwoude Schellingwoude Nieuwendam Durgerdam	 	49,13	00:36
16		Na 403 m bij afslag 15 Schellingwoude (15) links afslaan naar de Zuiderzeeweg/s115 volg aanwijzingen: Nieuwendam s115 Schellingwoude Durgerdam	 	49,53	00:37
17		Na 169 m bij afslag 15 Schellingwoude (15) links afslaan naar de Zuiderzeeweg/s114 volg aanwijzingen: Durgerdam Schellingwoude	 	49,70	00:37


toon kaart

18		Neem na 903 m eerste afslag op de rotonde naar de Liergouw		50,61	00:39
19		Op de Liergouw Paterslaan na 221 m rechts afslaan naar de Paterslaan		50,83	00:39
20		Op de Paterslaan Wijkergouw na 335 m rechts afslaan naar de Wijkergouw		51,16	00:40



u bent gearriveerd op het eindpunt: Wijkergouw 36, Amsterdam (NL, 1023 NX)


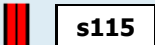
Vanuit de A4:

9 Na ±10 km op de A4 E19 op het knooppunt De Nieuwe Meer wisselen naar de A10  51,25 00:36

volg aanwijzingen:


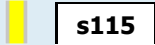
A10 Amersfoort Ring-Zuid E19 Utrecht

toon kaart

10  Na ±14 km op de Ringweg-Oost/A10 E231 E35 bij afslag 15 Schellingwoude (15) rechts afslaan naar de Zuiderzeeweg/s115  65,69 00:45


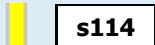
volg aanwijzingen:

**s115 Schellingwoude Schellingwoude
Nieuwendam Durgerdam**

11  Na 403 m bij afslag 15 Schellingwoude (15) links afslaan naar de Zuiderzeeweg/s115  66,09 00:46

volg aanwijzingen:



**Nieuwendam s115 Schellingwoude
Durgerdam**



12  Na 169 m bij afslag 15 Schellingwoude (15) links afslaan naar de Zuiderzeeweg/s114  66,26 00:46



volg aanwijzingen:

Durgerdam Schellingwoude

toon kaart

13  Neem na 903 m eerste afslag op de rotonde naar de Liergouw  67,16 00:48





14  Op de Liergouw Paterslaan na 221 m rechts afslaan naar de Paterslaan  67,38 00:48

15  Op de Paterslaan Wijkergouw na 335 m rechts afslaan naar de Wijkergouw  67,72 00:49








u bent gearriveerd op het eindpunt: Wijkergouw 36, Amsterdam (NL, 1023 NX)

Vanuit de A2

- 3  Na ±4 km op de Burgemeester Stramanweg/N522 bij afslag 1 Ouderkerk aan de Amstel (1) ga door naar de A2 E35 in de richting van **knooppunt 10 Knooppunt Amstel (10)**
volg aanwijzingen:
10 Knooppunt Amstel (10) |
-   5,28 00:08








toon kaart

- 4 Na ±2 km op de A2 E35 wisselen naar de A10 E35
volg aanwijzingen:
E35 Ring Schiphol Zaanstad A10 E19 |
-   6,83 00:10

- 5  Op het knooppunt 10 Knooppunt Amstel (10) na 705 m rechts aanhouden
volg aanwijzingen:
E35 A10 Zaanstad Ring-Oost |
-  7,53 00:10

toon kaart

- 6  Na ±9 km op de Ringweg-Oost/A10 E231 E35 bij afslag 15 Schellingwoude (15) rechts afslaan naar de Zuiderzeeweg/s115
volg aanwijzingen:
s115 Schellingwoude Schellingwoude Nieuwendam Durgerdam |
-   16,18 00:16
- 7  Na 403 m bij afslag 15 Schellingwoude (15) links afslaan naar de Zuiderzeeweg/s115
volg aanwijzingen:
Nieuwendam s115 Schellingwoude Durgerdam |
-   16,58 00:16
- 8  Na 169 m bij afslag 15 Schellingwoude (15) links afslaan naar de Zuiderzeeweg/s114
volg aanwijzingen:
Durgerdam Schellingwoude |
-   16,75 00:17

toon kaart

- 9  Neem na 903 m eerste afslag op de rotonde naar de Liergouw
-  17,65 00:18
- 10  Op de Liergouw Paterslaan na 221 m rechts afslaan naar de Paterslaan
-  17,87 00:19
- 11  Op de Paterslaan Wijkergouw na 335 m rechts afslaan naar de Wijkergouw
-  18,21 00:19



u bent gearriveerd op het eindpunt: Wijkergouw 36, Amsterdam (NL, 1023 NX)